

**АКТ ОБСЛЕДОВАНИЯ  
объекта социальной инфраструктуры  
К ПАСПОРТУ ДОСТУПНОСТИ ОСИ  
№ 1**

Константиновский район  
Наименование территориального  
образования субъекта РФ

«19» октября 2021 г.

**1. Общие сведения об объекте**

- 1.1. Наименование (вид) объекта Административное здание  
1.2. Адрес объекта 676980, Амурская область, Константиновский район, с. Константиновка, ул.Ленина.84, офис №3  
1.3. Сведения о размещении объекта:  
- часть здания РДК на 2 этаже, 1 помещение на 1 этаже, **415,6** кв.м  
- наличие прилегающего земельного участка (да, нет); **нет** кв.м  
1.4. Год постройки здания **1991 г.**, последнего капитального ремонта - **2021**  
1.5. Дата предстоящих плановых ремонтных работ: *текущего* **нет**, *капитального* **нет**  
1.6. Название организации (учреждения), (полное юридическое наименование – согласно Уставу, краткое наименование) Муниципальное бюджетное учреждение дополнительного образования «Константиновская школа искусств», МБУДО «Константиновская школа искусств».  
1.7. Юридический адрес организации (учреждения) 676980, Амурская область, Константиновский район, с.Константиновка, ул.Ленина.84, офис №3.

**2. Характеристика деятельности организации на объекте**

Дополнительная информация: Дополнительное образование детей и взрослых

**3. Состояние доступности объекта**

**3.1 Путь следования к объекту пассажирским транспортом**

(описать маршрут движения с использованием пассажирского транспорта)  
ул. Советская – ул. Пионерская - ул. Шоссейная - ул. Ленина – ул.Садовая  
наличие адаптированного пассажирского транспорта к объекту - **нет**

**3.2 Путь к объекту от ближайшей остановки пассажирского транспорта:**

- 3.2.1 расстояние до объекта от остановки транспорта 100 м  
3.2.2 время движения (пешком) 5 мин  
3.2.3 наличие выделенного от проезжей части пешеходного пути (да, **нет**),  
3.2.4 Перекрестки: **нерегулируемые**; *регулируемые, со звуковой сигнализацией, таймером; нет*  
3.2.5 Информация на пути следования к объекту: *акустическая, тактильная, визуальная; нет*  
3.2.6 Перепады высоты на пути: **есть**, **нет** (уклон дороги, ступени)  
Их обустройство для инвалидов на коляске: да, **нет** ( \_\_\_\_\_ )

### 3.3 Организация доступности объекта для инвалидов – форма обслуживания

№№ п/п	Категория инвалидов (вид нарушения)	Вариант организации доступности объекта (формы обслуживания)*
1.	<b>Все категории инвалидов и МГН</b>	ДУ
	<i>в том числе инвалиды:</i>	
2	передвигающиеся на креслах-колясках	ВНД
3	с нарушениями опорно-двигательного аппарата	ВНД
4	с нарушениями зрения	ДУ
5	с нарушениями слуха	ДУ
6	с нарушениями умственного развития	ДУ

\* - указывается один из вариантов: «А», «Б», «ДУ», «ВНД»

### 3.4 Состояние доступности основных структурно-функциональных зон

№ № п/п	Основные структурно- функциональные зоны	Состояние доступности, в том числе для основных категорий инвалидов**	Приложение	
			№ на плане	№ фото
1	Территория, прилегающая к зданию (участок)	ДП-В		
2	Вход (входы) в здание	ДУ		
3	Путь (пути) движения внутри здания (в т.ч. пути эвакуации)	ДУ		
4	Зона целевого назначения здания (целевого посещения объекта)	ДЧ-И		
5	Санитарно-гигиенические помещения	ДУ		
6	Система информации и связи (на всех зонах)	ВНД		
7	Пути движения к объекту (от остановки транспорта)	ДЧ-И		

\*\* Указывается: ДП-В - доступно полностью всем; ДП-И (К, О, С, Г, У) – доступно полностью избирательно (указать категории инвалидов); ДЧ-В - доступно частично всем; ДЧ-И (К, О, С, Г, У) – доступно частично избирательно (указать категории инвалидов); ДУ - доступно условно, ВНД - недоступно

**3.5. ИТОГОВОЕ ЗАКЛЮЧЕНИЕ о состоянии доступности ОСИ:** Решение возможно в порядке реконструкции по согласованию уполномоченного органа

#### 4. Управленческое решение (проект)

##### 4.1. Рекомендации по адаптации основных структурных элементов объекта:

№ № п / пп	Основные структурно-функциональные зоны объекта	Рекомендации по адаптации объекта (вид работы)*
1	Территория, прилегающая к зданию (участок)	Не нуждается
2	Вход (входы) в здание	Ремонт текущий
3	Путь (пути) движения внутри здания (в т.ч. пути эвакуации)	Ремонт текущий
4	Зона целевого назначения здания (целевого посещения объекта)	Не нуждается
5	Санитарно-гигиенические помещения	Ремонт текущий
6	Система информации на объекте (на всех зонах)	Ремонт текущий
7	Пути движения к объекту (от остановки транспорта)	Не нуждается
8.	<b>Все зоны и участки</b>	Ремонт текущий

\*- указывается один из вариантов (видов работ): не нуждается; ремонт (текущий, капитальный); индивидуальное решение с ТСР; технические решения невозможны – организация альтернативной формы обслуживания

##### 4.2. Период проведения работ - год

в рамках исполнения плана

(указывается наименование документа: программы, плана)

##### 4.3 Ожидаемый результат (по состоянию доступности) после выполнения работ по адаптации ДП-В

Оценка результата исполнения программы, плана (по состоянию доступности) ДП-В

4.4. Для принятия решения требуется, не требуется (нужное подчеркнуть):

4.4.1. согласование на Комиссии \_\_\_\_\_

(наименование Комиссии по координации деятельности в сфере обеспечения доступной среды жизнедеятельности для инвалидов и других МГН)

4.4.2. согласование работ с надзорными органами (в сфере проектирования и строительства, архитектуры, охраны памятников, другое - указать)

4.4.3. техническая экспертиза; **разработка проектно-сметной документации;**

4.4.4. **согласование с вышестоящей организацией (собственником объекта);**

4.4.5. согласование с общественными организациями инвалидов \_\_\_\_\_;

4.4.6. другое \_\_\_\_\_

Имеется заключение уполномоченной организации о состоянии доступности объекта (наименование документа и выдавшей его организации, дата), прилагается - **нет**

4.7. Информация может быть размещена (обновлена) на Карте доступности субъекта РФ

19.10.2021 года

zhit-vmeste.ru

(наименование сайта, портала)

## 5. Особые отметки

### ПРИЛОЖЕНИЯ:

#### Результаты обследования:

- |  |         |
|--|---------|
| 1. Территории, прилегающей к объекту       | на 1 л. |
| 2. Входа (входов) в здание                 | на 1 л. |
| 3. Путей движения в здании                 | на 1 л. |
| 4. Зоны целевого назначения объекта        | на 1 л. |
| 5. Санитарно-гигиенических помещений       | на 1 л. |
| 6. Системы информации (и связи) на объекте | на 1 л. |

Результаты фотофиксации на объекте \_\_\_\_\_ на 6 л.

Поэтажные планы, паспорт БТИ \_\_\_\_\_ на 11 л.

Другое (в том числе дополнительная информация о путях движения к объекту)


\_\_\_\_\_

\_\_\_\_\_

Руководитель  
рабочей группы

Заместитель главы администрации района по социальным вопросам –  
Начальник управления образования


Григорьева Е.М.  
(Должность, Ф.И.О.)

  
(Подпись)

Члены рабочей группы:

Заместитель начальника отдела строительства,  
архитектуры и жизнеобеспечения

Стакалюк А.В.  
(Должность, Ф.И.О.)

  
(Подпись)

Председатель районного Совета ветеранов


Горайнова С.Н.  
(Должность, Ф.И.О.)

  
(Подпись)

представители организации,  
расположенной на объекте

Начальник отдела культуры и молодёжной политики  
администрации района

Дегтярёва О.А.  
(Должность, Ф.И.О.)

  
(Подпись)

Управленческое решение согласовано «\_\_\_» \_\_\_\_\_ 20\_\_ г. (протокол № \_\_)  
Комиссией (название). Комиссия по координации деятельности в сфере формирования доступной  
среды жизнедеятельности для инвалидов и других маломобильных групп населения